






Jõgeva maakond, Põltsamaa vald, Puurmani alevik, 14179 Puurmani-Jüriküla-Kirna tee
Katastritunnus: 61102:002:2041, registriosana nr 6007350

Projekti nr FP-1097 "Puurmani sidevõrk"
Projekti koostaja: Fiberup OÜ, Lea Toomet

-  Isikliku kasutusõiguse ala ca 24 m²
-  Lepingu objektiks oleva kinnistu piir
-  Kinnistupiirid
-  Projekteeritud sidekanalisatsioon (mikrotorustik)
-  Projekteeritud sidekapp